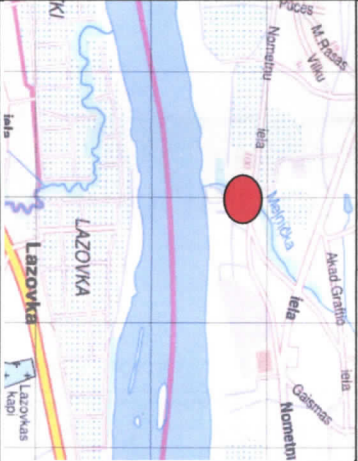


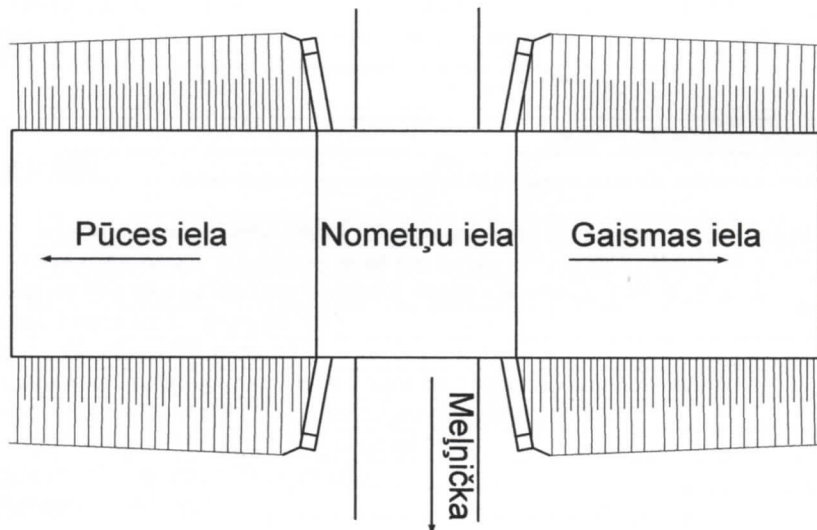
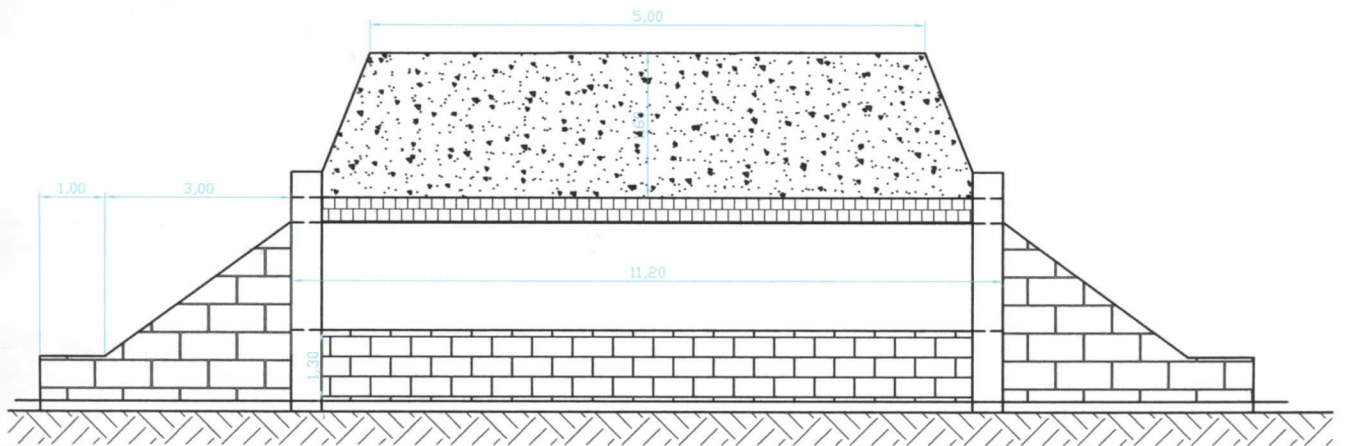
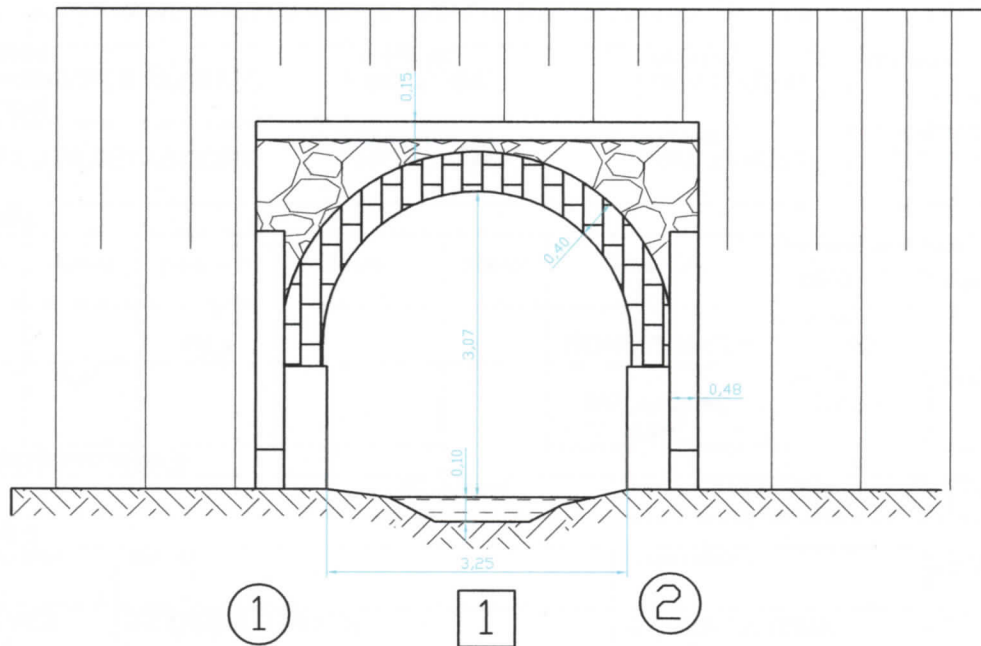
TILTA NUMURS	005	TILTA NOSAUKUMS	Tilts pār Melņiņas upi Nometņu ielā	UZTURĒTĀJS	Daugavpils pilsētas Dome
GEOGRĀFISKĀS KOORDINĀTES		CEĻŠ	Nometņu iela	KILOMETRS	
Garums Platums	26^o34'45E 55^o51'85N	VIRŠ / ZEM	Melņiņas upe		
GARUMS	3.25	NAVIGĀCIJAS IERĒBOŽOJUMI	-		
BRAUKTUVES PLATUMS		AUGSTUMA IERĒBOŽOJUMS	-		
Grunts 4.0		PIELĀUJAMĀIS TRANSPORTA LIDZEKĻA TIPI UN SVARS	-		
SĪDZES IERĒBOŽOJUMS					
	Nav				
KONSTRUKCIJAS DETĀLAS					
LAIDUMS (-I)	3.65				
SEGUMS/GABARĪTS	Grunts 4.0				
VIRSBŪVE	Kieģeļu mūra velve				
STARPBALSTS (-I)	-				
KRASTA BALSTS (-I)	Masīvie dz/b				
PĀMATA TIPI	Dabīgais				
BALSTĪKĻU TIPI	-				
KOMUNIKĀCIJAS	Nav				
CEĻA ZĪMES	906, 907, 708 (Melņiņa)				
PROJEKĒJIS					
Nav zināms					
CELĒTNECĪBU VEICA					
Nav zināms					
PĀRBEIGŠANAS GADS					
~1841					



GARENĢIEZUMS, ŠĶĒRSĢIEZUMS UN VIRSSKATS

Pūces iela

Gaismas iela



PIEZĪMES: Daugavpils
Tilts No.5

Inventarizācijas datu forma

Lapa no
 Datu savākšana

Tilta identifikācijas dati

Tilta Nr. 005	Nosaukums Tilts pār Meļņičkas upi	Rajons DAUGAVPILS PILSĒTA	Būvēts ~1841	Savākšanas dat. 03.03.2008	Savāca J.ROZĪTE
-------------------------	---	---	------------------------	--------------------------------------	---------------------------

Pārvalde

Kategorija AT	Ipašnieks DAUGAVPILS PILSĒTAS DOME	Projektētājs NAV ZINĀMS	Būvuzraugs NAV ZINĀMS	Tilta statuss ET	Statusa gads ~1841
Atbildīgais DAUGAVPILS PILSĒTAS DOME		Ģenerāluzņēmējs NAV ZINĀMS	Izmaksas NAV ZINĀMS		

Ceļa identifikācija

	Novietots	Šķērslis	Klase un Nr.	Piesaiste	Izvietots	Nosaukums	Satiksmes ierobežojumi	
							platumā:	augstumā:
<input type="checkbox"/>	V		IELA			NOMETŅU IELA	platumā: 4.00	augstumā: ∞
<input type="checkbox"/>	Z	UP				MEĻŅIČKAS UPE	platumā: 3.25 m	augstumā: 3.07 m

Pastiprināšana/Rekonstrukcija

Tips	Būvuzņēmējs	Izmaksas	Gads
------	-------------	----------	------

Konstrukcijas tips

<input type="checkbox"/>	Konstrukcijas tips	Materiāls	Statiskā sistēma	Ass (no-līdz)	
	42 VELVES TILTS	32 ĶIEĢEĻU MŪRIS	4 LOKA SISTĒMA	1	2

Galvenie parametri

Pilns garums (m)	Pilns platums	Ietves platums - labā joslā (m)	Laidumu skaits
3.65	5.0	-	1
Caurteka garums (m)	Brauktuves platums (m)	Ietves platums - kreisā joslā (m)	Slīpums (grad)
-	4.0	-	0°

Laidumi

Ass	Ass teksts	Laiduma garums (m)
1	PŪCES IELA	3.65
2	GAISMAS IELA	

Projektētā slodze/Eksploatācija

Projektētā slodze	Pilnā masa (t)	Ass slodze (t)	Klasificēšanas gads
N 13, NG60	18	10	SATIKSMES NOTEIKUMI

Ārkārtas transports

Pilnā masa (t)	Ass slodze (t)	Apraksts	Aprēķināja	Aprēķina datums
60	10	NG-60		

Dokumentācija

Ieraksta tips	Arhīva adrese	Arhīva norāde	Piezīmes
NAV			

Incidenti un pieredze

Incidents vai pieredze	Gads	Elements
Apraksts		

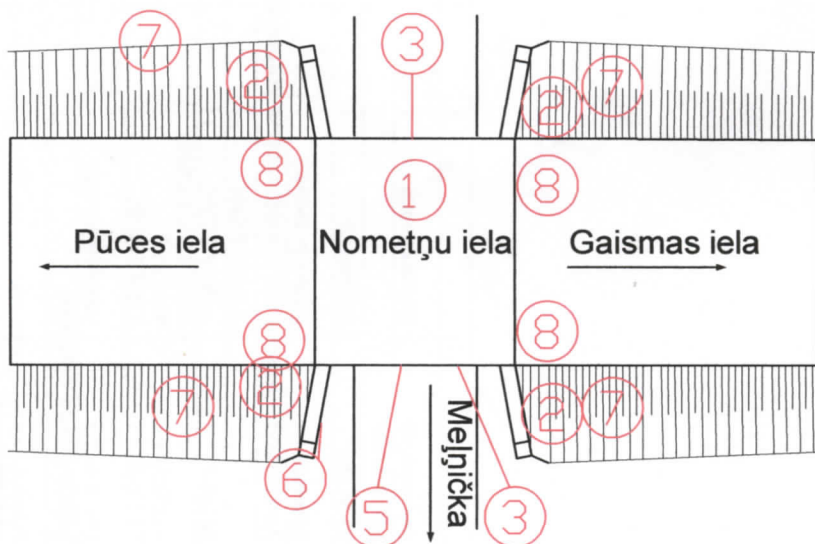
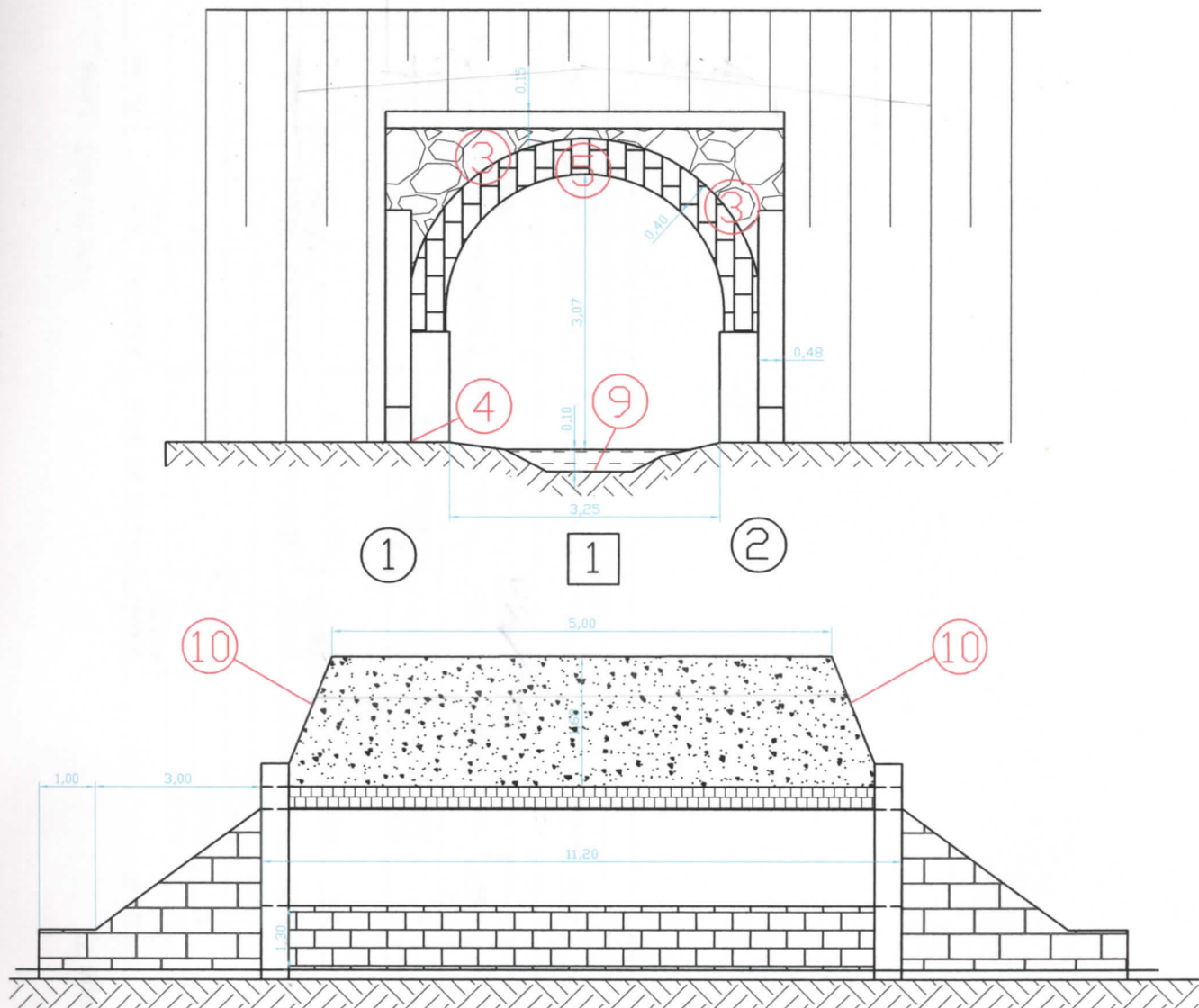
Vispārējās piezīmes par tiltu

Apraksts
1. Grunts segumā uz tilta iebrauktas risas, stāv ūdens, pie malām izveidojušies uzaugumi (Skat.att.3.).
2. Liela celmi nomalēs tilta pieejās (skats augšteces pusē pie krasta balsta Nr.2) (Skat.att.4..).
3. Ķieģeļu velves un mūra portāla sienas fasādes bojājumi. Plaša veģetācija. (Skat.att.5., 6., 7., 8., 9. un 11.).
4. Paskalojums zem krasta balsta Nr.1 (Skat.att. 10.).
5. Plīsums mūra portāla sienā lejtecē (Skat.att.12.).
6. Liela plaša mūra atbalstsienas spārniņā pie krasta balsta Nr.1 lejteces pusē.(Skat.att.13.).
7. Augoši koki tilta pieejās, plaša veģetācija uz tilta konstrukcijām (Skat.att.14.).
8. Trūkst ceļazīmes 906, 907 un 708 (MEĻŅIČKA) (Skat.att.15.).
9. Sanesumi un piesārņojumi upes gultnē (Skat.att.16.).
10. Stāvas, bīstamas nomales (Skat.att.17.).

DEFEKTU SHĒMA

Pūces iela

Gaismas iela



PIEZĪMES: Daugavpils
Tilts No.5

**005– Tilts pār Melņickas upi
Nometņu iela
Daugavpils pilsēta
Inspicēja : Juris Rozīte – 03.03.2008**



1.att. Tilta brauktuve.



2.att. Tilta sānskats no augšteces puses.

005– Tilts pār Meļņickas upi
Nometņu iela
Daugavpils pilsēta
Inspicēja : Juris Rozīte – 03.03.2008



3.att. Grunts segumā uz tilta iebrukta risas, stāv ūdens, pie malām izveidojušies uzaugumi.



4.att. Liela celmi nomalēs tilta pieejās (skats augšteces pusē pie krasta balsta Nr.2).

005– Tilts pār Meļņickas upi
Nometņu iela
Daugavpils pilsēta
Inspicēja : Juris Rozīte – 03.03.2008



5.att. Ķieģeļu velves un mūra portāla sienas fasādes bojājumi augšteces pusē. Plaša veģetācija.



6.att. Slikta ūdens atvades rezultāta bojājumi ķieģeļu velvē. Atdalījusies mūra atbalstsienas spārniņš (Skats augšteces Pusē pie krasta balsta Nr.2).

005– Tilts pār Meļņickas upi
Nometņu iela
Daugavpils pilsēta
Inspicēja : Juris Rozīte – 03.03.2008



7.att. Slikta ūdens atvades rezultāta bojājumi ķieģeļu velvē.
Apudzis mūra atbalstsienas spārniņš (Skats augšteces
pusē pie krasta balsta Nr.2 no velves iekšpuses).



8.att. Slikta ūdens atvades rezultāta bojājumi ķieģeļu velvē.
Apudzis mūra atbalstsienas spārniņš (Skats augšteces
pusē pie krasta balsta Nr.1 no velves iekšpuses).

005– Tilts pār Meļņickas upi
Nometņu iela
Daugavpils pilsēta
Inspicēja : *Juris Rozīte* – 03.03.2008



9.att. Skats no lejteces puses uz velvi no iekšpuses. Vietām cementa javas pārklājuma nodrupumi.



10.att. Paskalojums pie velves pamatiem augštecē pie

005– Tilts pār Meļņickas upi
Nometņu iela
Daugavpils pilsēta
Inspicēja : Juris Rozīte – 03.03.2008
krasta balsta Nr.1.



11.att. Ķieģeļu velves un mūra portāla sienas fasādes bojājumi
lejteces pusē. Plaša veģetācija. Plīsums mūra portāla sienā.



12.att. Ķieģeļu velves un mūra portāla sienas fasādes bojājumi
lejteces pusē. Plaša veģetācija. Plīsums mūra portāla sienā.

005– Tilts pār Meļņickas upi
Nometņu iela
Daugavpils pilsēta
Inspicēja : Juris Rozīte – 03.03.2008



13.att. Liela plaisa mūra atbalstsienas spārniņā pie krasta balsta Nr.1 lejteces pusē.



14.att. Augoši koki un krūmi pie krasta balsta Nr.1 lejteces pusē.

**005– Tilts pār Meļņickas upi
Nometņu iela
Daugavpils pilsēta
Inspicēja : Juris Rozīte – 03.03.2008**



15.att. Trūkst ceļazīmes Nr.708 (Meļņička) un vertikālais apzīmējums Nr.906 un Nr.907.



16.att. Sanesumi un piesārņojumi upes gultnē (Skats augšteces pusē).

005– Tilts pār Meļņickas upi
Nometņu iela
Daugavpils pilsēta
Inspicēja : Juris Rozīte – 03.03.2008



17.att. Stāvas, bīstamas nomales (Skats no augšteces puses).